

## PLAN ESPECIAL DE MEJORA DE LA ORDENACIÓN PORMENORIZADA MANZANA B DE LA ZONA ESTE DE LA MORALEJA

Ámbito de la Carrascosa  
Alcobendas (Madrid)



### 03 - ESTUDIO ACÚSTICO

ANEXO VI. Mapa Estratégico de Ruido de Alcobendas (septiembre de 2017)

***Adaptado al Informe Ambiental emitido por la Dirección General de Sostenibilidad y  
Cambio Climático de la CAM (Exp. 10-UB2-000053.4/2019).***

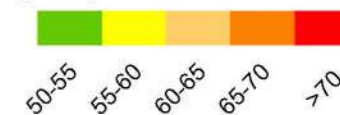
PLAN ESPECIAL DE MEJORA DE LA ORDENACIÓN PORMENORIZADA DE LA MANZANA B ZONA ESTE,  
MORALEJA, ÁMBITO DE LA CARRASCOSA. MUNICIPIO DE ALCOBENDAS.

## MAPA ESTRATÉGICO DE RUIDO DE ALCOBENDAS



### Ruido Tráfico

Nivel sonoro - (23 - 07 h)

Ln (dBA)



#### Elementos de la cartografía

-  Límite municipal
-  Edificaciones

#### Población expuesta al ruido (total 1159x100 hab)

Ln (dBA)	x100 hab	%
<50	909	78%
50-55	195	17%
55-60	44	4%
60-65	9	1%
65-70	2	0%
>70	0	0%

FECHA  
AÑO 2017

ESCALA 1:5.000  
Originales A3

